



Andreas Fogelberg/GIS-utvecklare

”Genom samverkan skapar vi ett kostnadseffektivt, kvalitetssäkrat och utvecklingsbart tekniskt ramverk för webbGIS med öppen källkod.”

Mälardalskartan

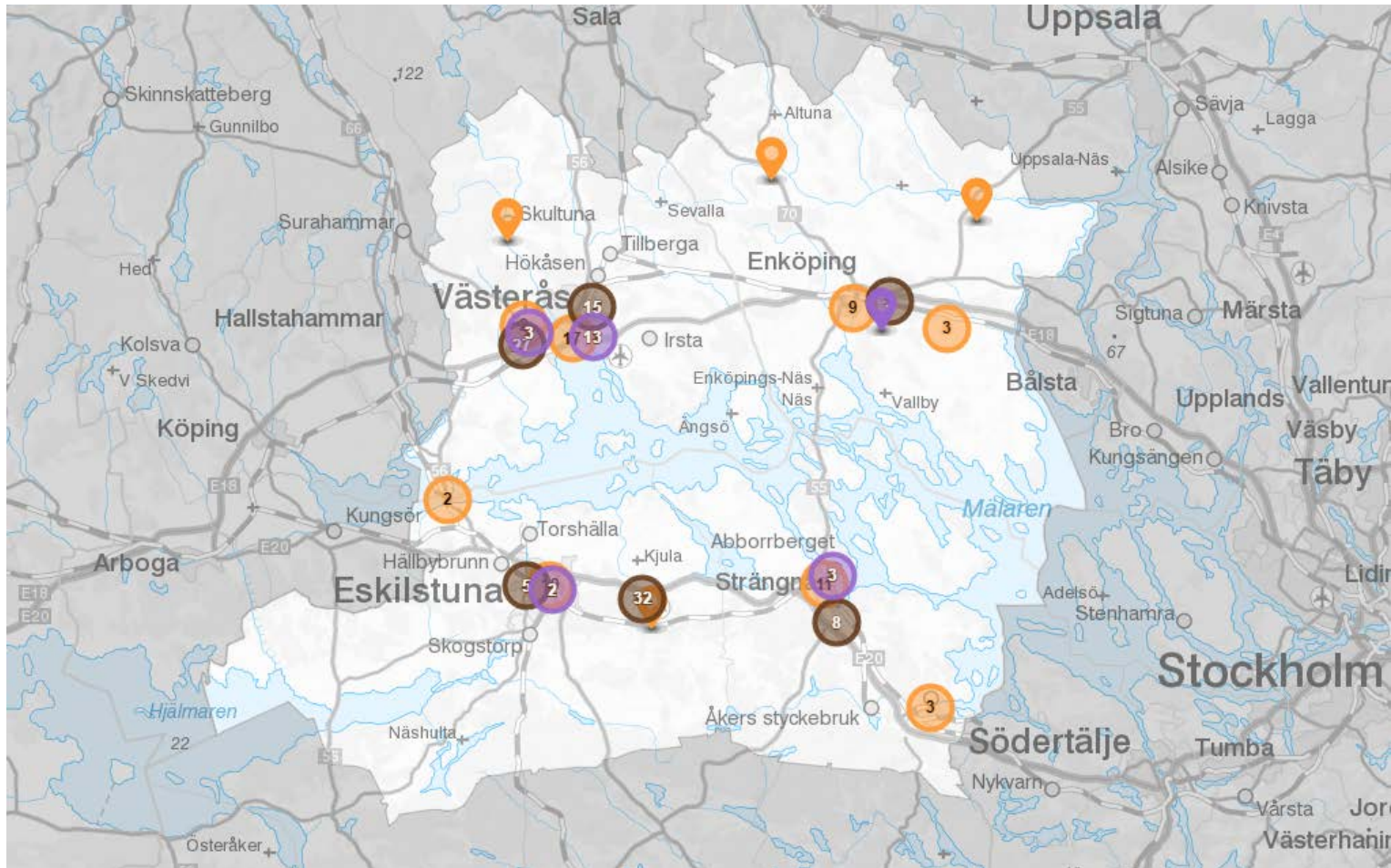


Mälardalskartan

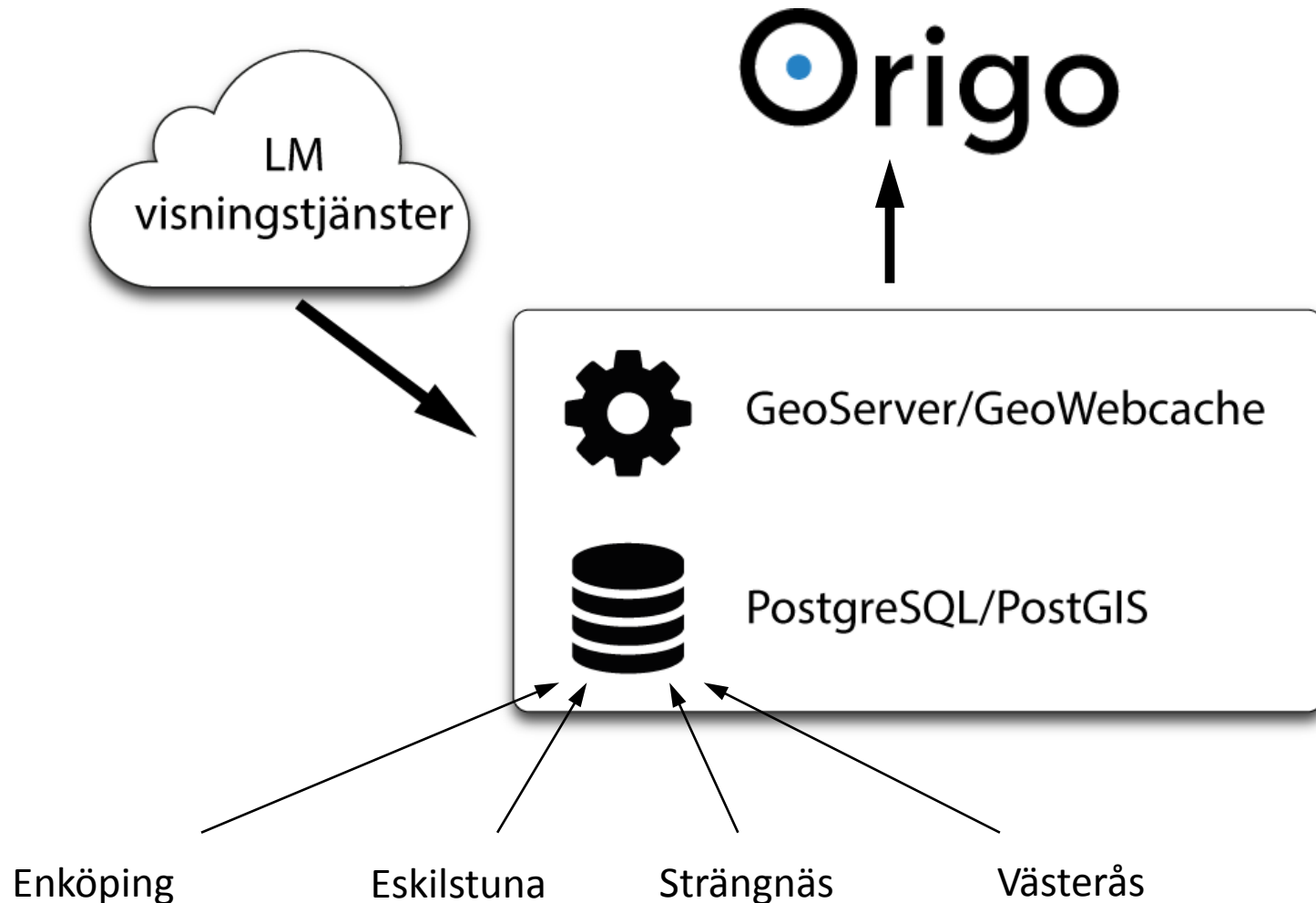
- Gemensam extern karttjänst för 4 kommuner i Mälardalen
- Pågår 2014 - 2016 i tre etapper, därefter löpande
- Projektorganisation
- Första året karttjänst för näringslivsetablering



Mälardalskartan



Gemensam publiceringsmiljö med Open source

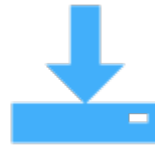


Open source



Använder Open source

QGIS, GeoServer, MapServer, ...



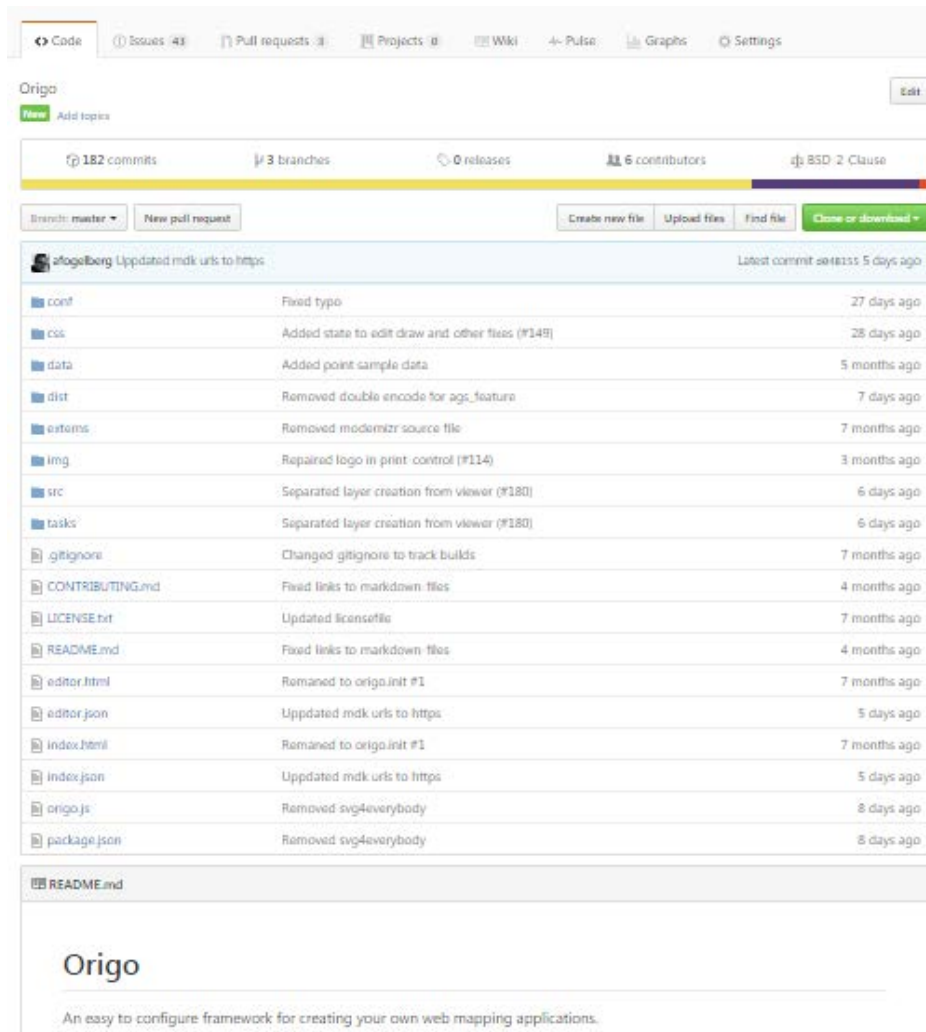
Använder/utvecklar en produkt som är baserad på Open source-komponenter



Använder och bidrar till Open source- projekt



Origo finns öppet på GitHub



Origo

182 commits 3 branches 0 releases 6 contributors BSD 2-Clause

Branch: master New pull request Create new file Upload files Find file Clone or download

Commit	Message	Time
afogelberg	Updated mdk urls to https	Latest commit 5 days ago
	Fixed typo	27 days ago
	Added state to edit draw and other files (#149)	28 days ago
	Added point sample data	5 months ago
	Removed double encode for ags_feature	7 days ago
	Removed modernizr source file	7 months ago
	Repaired logo in print control (#114)	3 months ago
	Separated layer creation from viewer (#180)	6 days ago
	Separated layer creation from viewer (#180)	6 days ago
	Changed gitignore to track builds	7 months ago
	Fixed links to markdown files	4 months ago
	Updated license file	7 months ago
	Fixed links to markdown files	4 months ago
	Remaned to origo.init #1	7 months ago
	Uppdated mdk urls to https	5 days ago
	Remaned to origo.init #1	7 months ago
	Uppdated mdk urls to https	5 days ago
	Removed svg4everybody	8 days ago
	Removed svg4everybody	8 days ago

README.md

Origo

An easy to configure framework for creating your own web mapping applications.

<https://github.com/origo-map/origo>



Hur förvaltar man ett Open source –
projekt för största nytta?

Spridning av tekniken

- Tekniken började användas utanför Mälardalskartan
- Tekniken började användas av andra kommuner



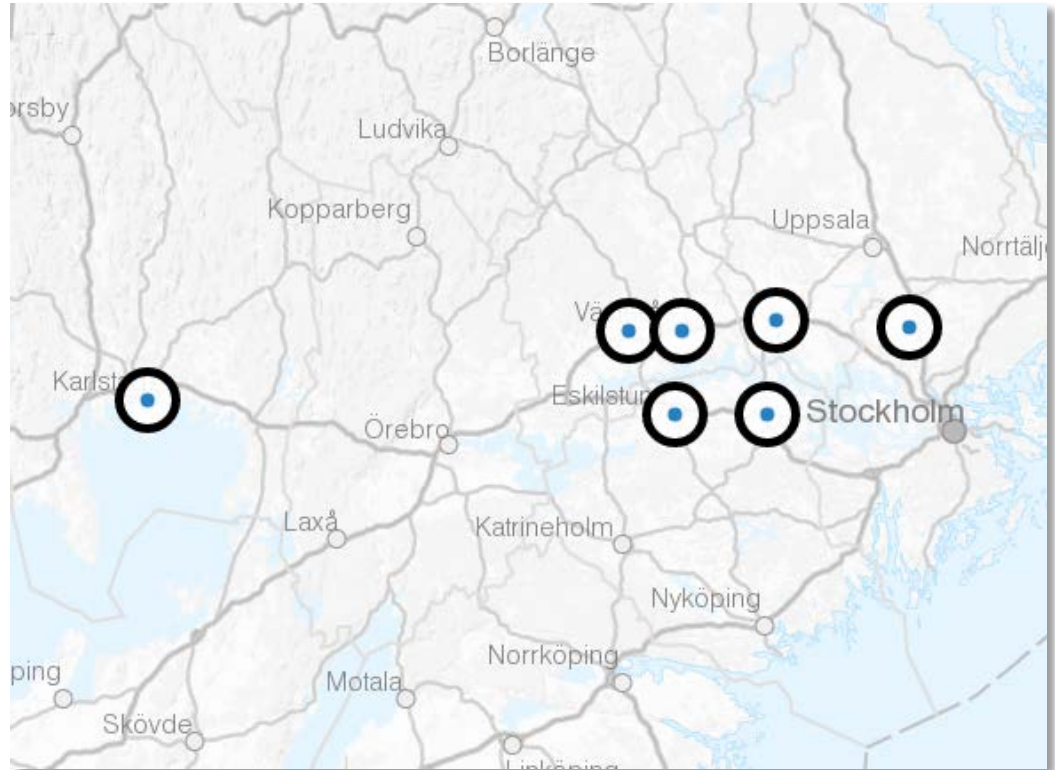
Hantera det som utvecklas utanför Mälardalskartan?

- Mälardalskartans medlemmar är låst till 4M
- Mälardalskartans behov styrs av handlingsplaner från 4M
- Tekniken förvaltas av projektet Mälardalskartan
- Behov av tex dokumentation som ligger utanför Mälardalskartans behov



2 december 2015 träffades 7 kommuner i Västerås

- Enköping
- Eskilstuna
- Hallstahammar
- Karlstad
- Sigtuna
- Strängnäs
- Västerås



Origo – nytt samverkansprojekt

- Ägs och förvaltas av 7 kommuner
- Projektmodell med erfarenhet från Mälardalskartan
- Arbetsgrupp med utvecklare och användare
- Varje medlem kan hoppa av efter ett år
- Ny handlingsplan varje år

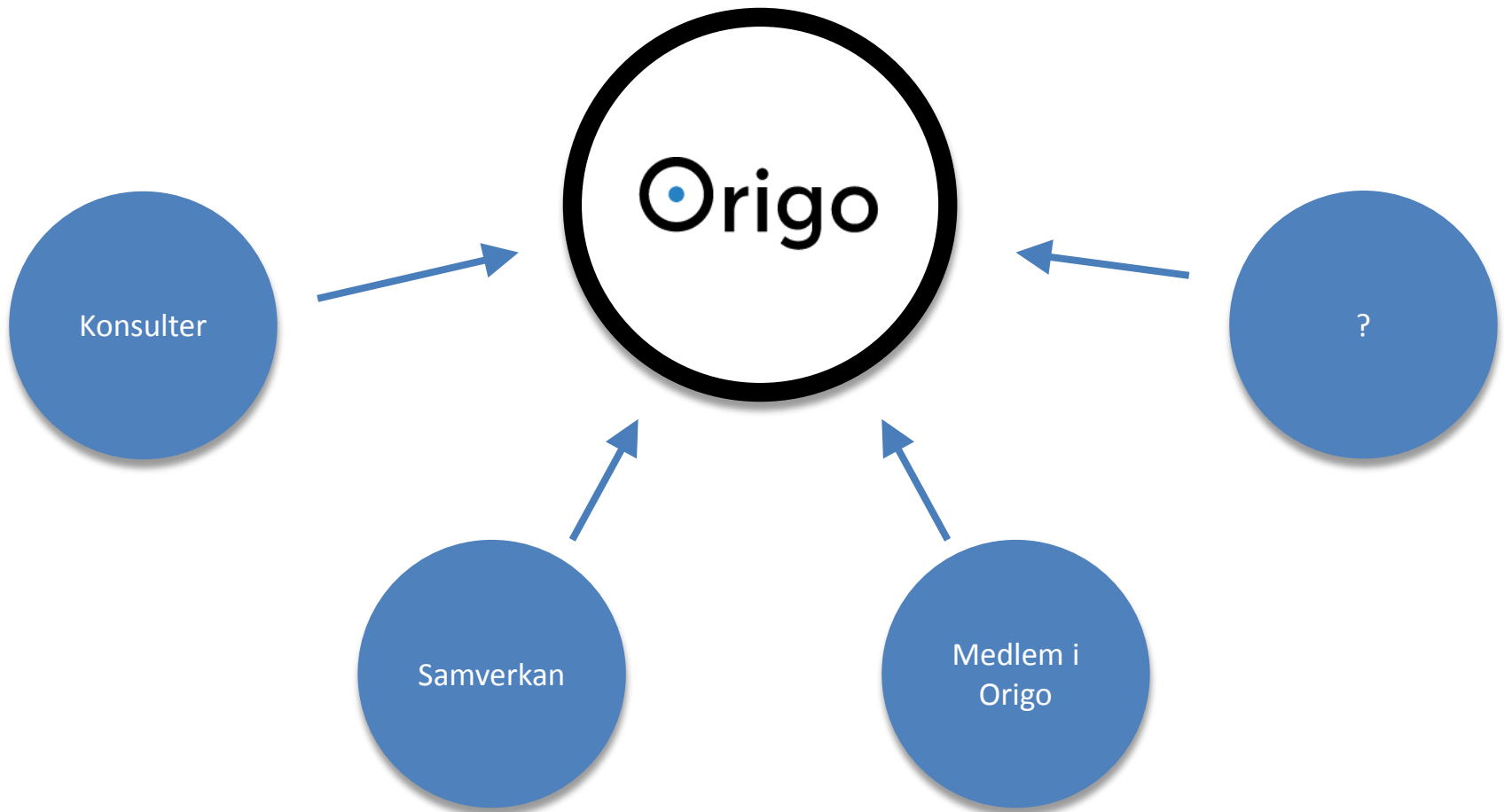


Origo – nytt samverkansprojekt

”Genom samverkan skapar vi ett kostnadseffektivt, kvalitetssäkrat och utvecklingsbart tekniskt ramverk för webbGIS med öppen källkod.”



Utveckling av Origo



Origo 2016

- Vi säkerställer förvaltningen av Origo
- Underlättar för den som vill använda eller bidra till Origo
- Samla ihop det som redan är utvecklat



Utmaningar 2017

- Samarbeten med andra projekt
- Egen utveckling inom Origosamverkan
- Stabila releaser
- Origo server



Tack!

andreas.fogelberg@vasteras.se

